



Quadro de Quantidades	
7 ÜÖÖÄUVÖSÖÖÄÜVÖE	H E I I E Ä Ä
7 ÜÖÖEÖÖÄÖE VÖÖÜUÄÖÖVÜÖS	I J E Ä Ä
7 ÜÖÖEÖÖÄÜVÖE	H E H E Ä Ä
SARJETA EXISTENTE	307,40 m
7 ÜÖÖEÖÖÄÜEÜRÖVÖE	J G E Ä Ä
MEIO-FIO EXISTENTE	375,89 m
7 ÜÖÖEÖÖÄÜEÖÖÖVÖE ¶U	H E I G E Ä Ä
7 ÜÖÖEÖÖÄÜÖÜÖÖÖT	H E I G E Ä Ä
ÖYVÖPÜ¶UÄÖÖÜVÖE	176,00 m
SÖEÜVÜÖEÄ " ÖÖÖÖÄÜVÖE	19,80 m
7 ÜÖÖEÖÖÄÜÖT ÖPÖUÄÜUÖPÖU	G E E Ä Ä
RAMPAS DE ACESSIBILIDADE	07 unid.
ÜÖÖSÖE ¶UÄPÜÖZÜVÖS	F E I E J Ä Ä
ÜÖÖSÖE ¶UÄKÖÜVÖÖS	F E E Ä Ä
ÜWÜÜÜVÖÜÄ ÖV7SÖÜÜ	06 unid.

PLACA	03 000U	00 000U	QUANTIDADE	7 000E
	A-32b	L = 0,50m av. 1000	04	1000
	R-6b-df	L = 0,60m av. 1000	01	1000
	R-6b	L = 0,60m av. 1000	01	1000



AV. DR. OSVALDO TEIXEIRA

PLANTA DE SINALIZAÇÃO

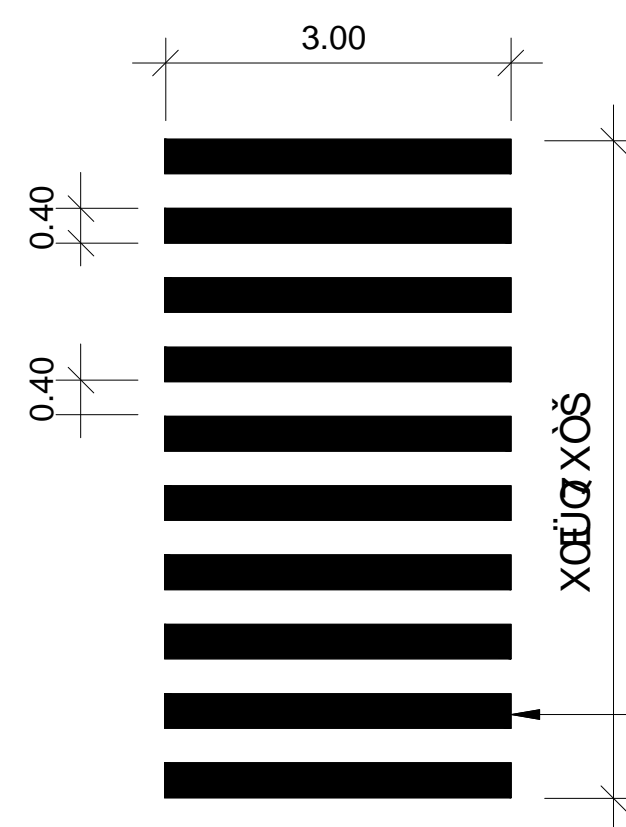
PRANCHA
08 / 09

ASSESSORIA DE ENGENHARIA

ESCALA	DATA	ÁREA	DESENHO
S/ESCALA	AGOSTO/2020	3.434,47 m²	

PREFEITO : _____

RESP. TÉCNICO :



Ö^æ@ÄÖœæå^Û^*~|æ8æÅÛ^ç}8ë[
Sem Escala

